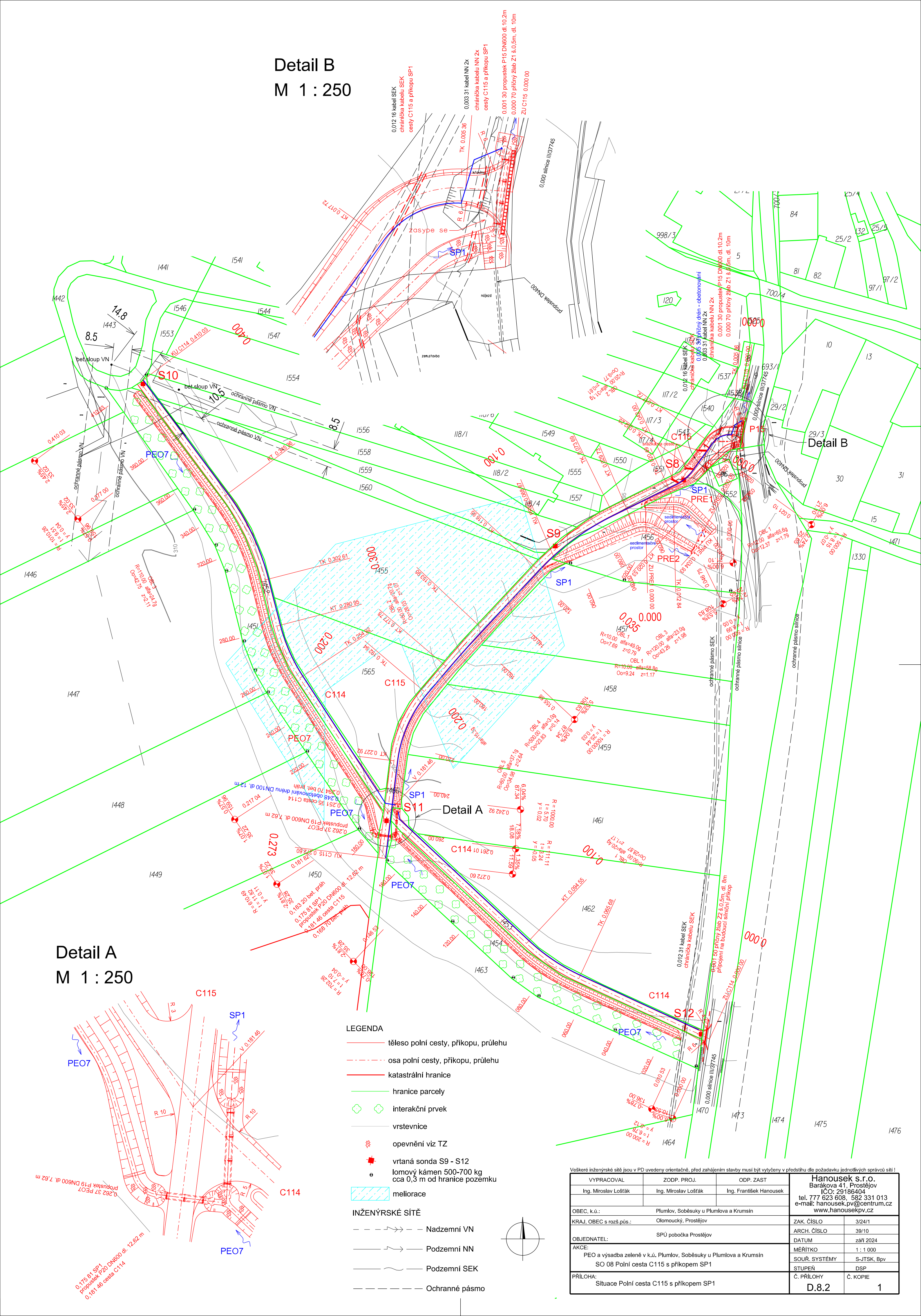












Detail B
M 1 : 250

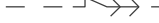


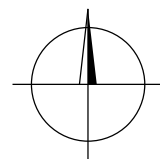
Detail A
M 1 : 250

LEGENDA

-  těleso polní cesty, příkopu, průlehu
-  osa polní cesty, příkopu, průlehu
-  katastrální hranice
-  hranice parcely
-   interakční prvek
-  vrstevnice
-  opevnění viz TZ
-  vrtaná sonda S9 - S12
-  lomový kámen 500-700 kg
cca 0,3 m od hranice pozemku

INŽENÝRSKÉ SÍTĚ

- 



Veškeré inženýrské sítě jsou v PD uvedeny orientačně, před zahájením stavby musí být vytyčeny v předstihu dle požadavku jednotlivých správců sítě !

VYPRACOVAL	ZODP. PROJ.	ODP. ZAST	Hanousek s.r.o. Barákova 41, Prostějov IČO: 26186404 tel. 777 623 608 , 582 331 013 e-mail: hanousek.pv@centrum.cz www.hanousekpv.cz
Ing. Miroslav Lošťák	Ing. Miroslav Lošťák	Ing. František Hanousek	
OBEC, k.ú.: Plumlov, Soběšuky u Plumlova a Krumslín			
KRAJ, OBEC s rozř.pús.:	Olomoucký, Prostějov		ZAK. ČÍSLO 3/24/1
OBJEDNATEL: SPÚ pobočka Prostějov			ARCH. ČÍSLO 39/10
AKCE:			DATUM září 2024
PEO a výsadba zeleně v k.ú. Plumlov, Soběšuky u Plumlova a Krumslín SO 08 Polní cesta C115 s příkopem SP1			MĚŘÍTKO 1 : 1 000
			SOUŘ. SYSTÉMY S-JTSK, Bpv
			STUPĚŇ DSP
PŘÍLOHA:	Č. PŘÍLOHY	Č. KOPIE	
Situace Polní cesta C115 s příkopem SP1	D.8.2	1	